

**Міністерство освіти і науки України
Кам'янець-Подільський національний університет
імені Івана Огієнка**

Природничий факультет

Кафедра географії та методики її викладання

Матуз О.В.

**Робочий зошит для практичних
занять
з «Географії населення»**

**Кам'янець-Подільський
2017**

Міністерство освіти і науки України
Кам'янець-Подільський національний університет
імені Івана Огієнка

Природничий факультет

Кафедра географії та методики її викладання

Матуз О.В.

**Робочий зошит для практичних
занять
з «Географії населення»**

Спеціальність _____

Студент (ка) _____

Кам'янець-Подільський
2017

УДК 387.147:091.3.91 (072)
ББК 74.580.252.26.8я73
М 34

*Рекомендовано до друку науково-методичною радою
природничого факультету
Кам'янець-Подільського національного університету
імені Івана Огієнка
(протокол № 3 від 24 жовтня 2017 року)*

Рецензенти:

Рибак І.П. – кандидат географічних наук, доцент кафедри географії та методики її викладання, Кам'янець-Подільського національного університету імені Івана Огієнка;

Касіяник І.П. – кандидат географічних наук, доцент кафедри географії та методики її викладання, Кам'янець-Подільського національного університету імені Івана Огієнка;

Волощук Ю.О. – кандидат економічних наук, доцент кафедри економіки, підприємництва, торгівлі та біржової діяльності Подільського державного аграрно-технічного університету.

Матуз О.В.

М 34 Робочий зошит для практичних занять з географії населення. – Кам'янець-Подільський: ТОВ «Друкарня «Рута»». – 2017 – 84 с.

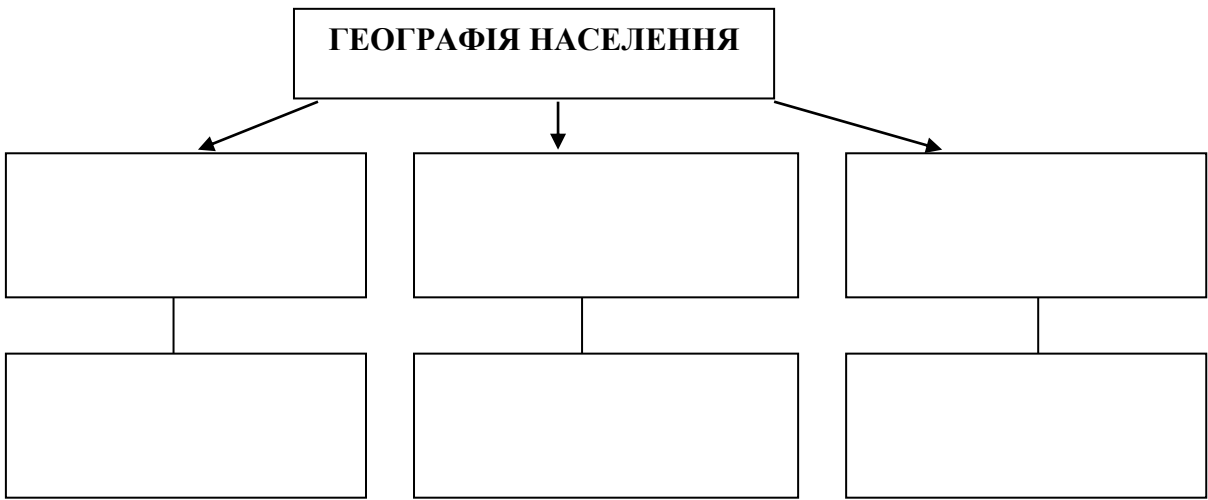
Робочий зошит для практичних занять з географії населення підготовлений відповідно до навчальної та робочої програми дисципліни “Географії населення” для студентів денної форми навчання, спеціальності 014.07 Середня освіта (Географія), 103 Науки про Землю. Зошит містить розроблені практичні заняття які дають змогу студентам поглибити, розширити, закріпити знання, здобуті на лекціях. Під час виконання практичних робіт студенти вчаться аналізувати статистичні дані, картографічні джерела, робити узагальнення і письмові висновки. Практичні роботи розвивають у студентів навички географічного аналізу, картографічну культуру, писемне наукове мовлення, графічні навички. Використання робочого зошиту забезпечить високий рівень знань, сприятиме глибшому розумінню актуальних питань з географії населення.

УДК 387.147:091.3.91 (072)
ББК 74.580.252.26.8я73

ЗМІСТ

ТЕМА 1: Розвиток географії населення як науки.....	6
ТЕМА 2: Джерела статистичної інформації з географії населення.....	8
ТЕМА 3: Антропогенез і расогенез.....	12
ТЕМА 4: Динаміка кількості населення світу та регіонів.....	16
ТЕМА 5: Аналіз природного відтворення населення світу та регіонів.....	21
ТЕМА 6: Віково-статева структура населення світу.....	26
ТЕМА 7: Шлюбність і сімейний склад населення.....	30
ТЕМА 8: Демографічна політика.....	33
ТЕМА 9: Географічний аналіз зайнятості населення світу.....	36
ТЕМА 10: Розміщення населення.....	38
ТЕМА 11: Географічний аналіз урбанізації.....	41
ТЕМА 12: Географія міграцій.....	45
ТЕМА 13: Етнічний склад населення світу та регіонів.....	48
ТЕМА 14: Соціально-економічні аспекти рівня життя людей.....	51
ТЕМА 15: Релігійний склад населення країн світу.....	54
Таблиці	83
Джерела.....	84

2. На основі аналізу літературних джерел скласти схему, яка відображає структуру географії населення та її зв'язки з іншими науками.



3. Охарактеризуйте підходи до трактування суспільства як головної категорії суспільної географії.

Практичне заняття № 3.

Тема: Антропогенез і расогенез

Навчальні цілі: *Знати:* концепції походження людини; шляхи заселення континентів; підходи до класифікації людських рас; *вміти:* аналізувати стадії антропогенезу, ареали расо утворення.

I. Питання та проблеми для обговорення:

1. Сформулюйте головну ідею креативних концепцій походження людини.
2. Коли розпочалися наукові пошуки предків сучасних людей ?
3. Які вчені вперше висловили припущення про генетичний зв'язок між сучасною людиною і мавпами ?
4. Коли і де з'явилися австралопітеки ? Яка їхня роль в еволюції людини ?
5. Як відбувалося подальше формування Homo Sapiens?
6. Які ймовірні шляхи заселення континентів?
7. Коли було введено у науковий обіг термін раса?
8. Які підходи до класифікації людських рас?
9. Які чинники впливали на формування людських рас?
10. Назвіть центри расоутворення.
11. Які підраси виділяють у межах європеїдної раси ?
12. Які підраси виділяють у межах монголоїдної раси ?
13. Які підраси виділяють у межах негроїдної раси ?
14. Які підраси виділяють у межах австралоїдної раси ?
15. Назвіть перехідні та змішані расові типи людей. Де вони поширені?
16. До якого расового типу належить населення України ?

II. Методичні рекомендації з підготовки до практичних занять:

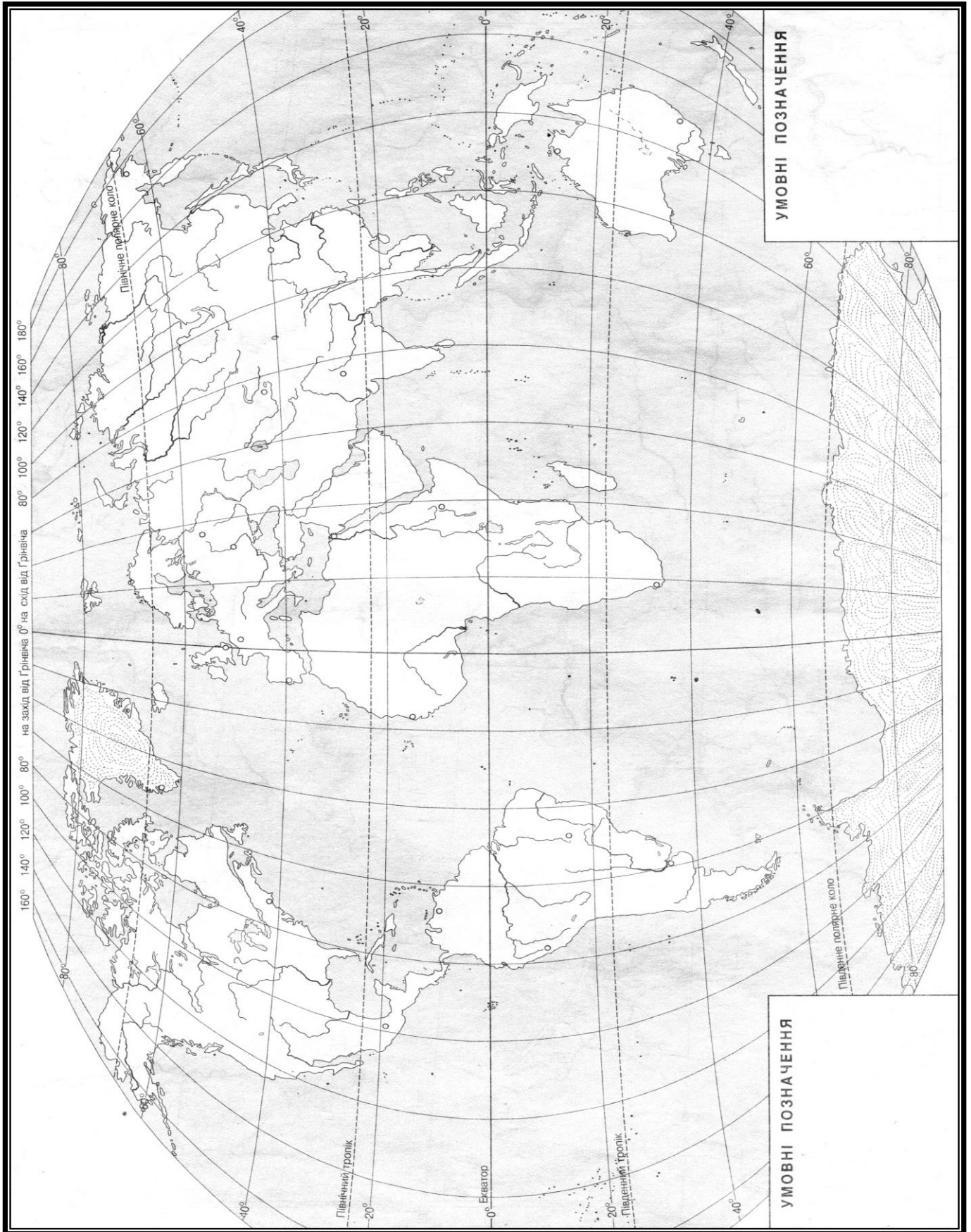
Ареали расо утворення опишіть за часом їхнього виникнення та значення окремих гілок за В. Алексеевим [1, с. 35-39].

III. Контрольні завдання:

1. На основі рекомендованої літератури опишіть та проаналізуйте ареали расо утворення.

Первинні	Вторинні	Третинні

2. На контурну карту світу нанести розселення первісних людей по Земній кулі.



Практичне заняття № 4.

Тема: Динаміка кількості населення світу та регіонів

Навчальні цілі: *Знати:* тенденції зміни кількості населення світу та регіонів; *вміти:* обчислювати темпи росту та приросту населення, графічного відображати динаміку людності; використовувати картографічний метод для зображення найбільших за людністю країн світу.

I. Питання та проблеми для обговорення:

1. Яке значення кількості населення для соціально-економічного розвитку країни?
2. Зростання населення та депопуляція: позитивні й негативні наслідки.
3. Зниження рейтингу України у списку найбільших держав світу та міжнародне значення нашої країни.
4. Кількість населення світу та великих регіонів.

II. Методичні рекомендації з підготовки до практичних занять:

1. Усі розрахунки здійснювати з точністю до десятих.
2. Криві зміни кількості населення регіонів будують в одній системі координат. По вертикалі у масштабі показати значення кількості населення, по горизонталі – роки. Для зручності читання графіків рекомендується використати другу вертикальну шкалу масштабу для регіонів з невеликою кількістю населення. Виділити два періоди демографічного розвитку людства.
3. Для картосхеми використати метод картодіаграми.
4. Для аналізу динаміки кількості населення світу і регіонів взяти до уваги рекомендовані літературні джерела, статистичні матеріали, побудовані графіки, результати власних обчислень. Простежити, як змінився ранг окремих країн світу у списку найбільших за людністю держав.

III. Контрольні завдання:

1. Розрахувати частки регіонів у населенні світу. Заповнити табл. 4.1.

Таблиця 4.1.

Розподіл населення світу за регіонами, %

Регіони	1000	1500	1900	1950	2011
Європа					
Азія					
Африка					
Америка					
Австралія і Океанія					

2. Розрахувати показники відносного приросту, темпу росту та темпу приросту населення світу. Заповнити таблицю 4.2.

Таблиця 4.2.

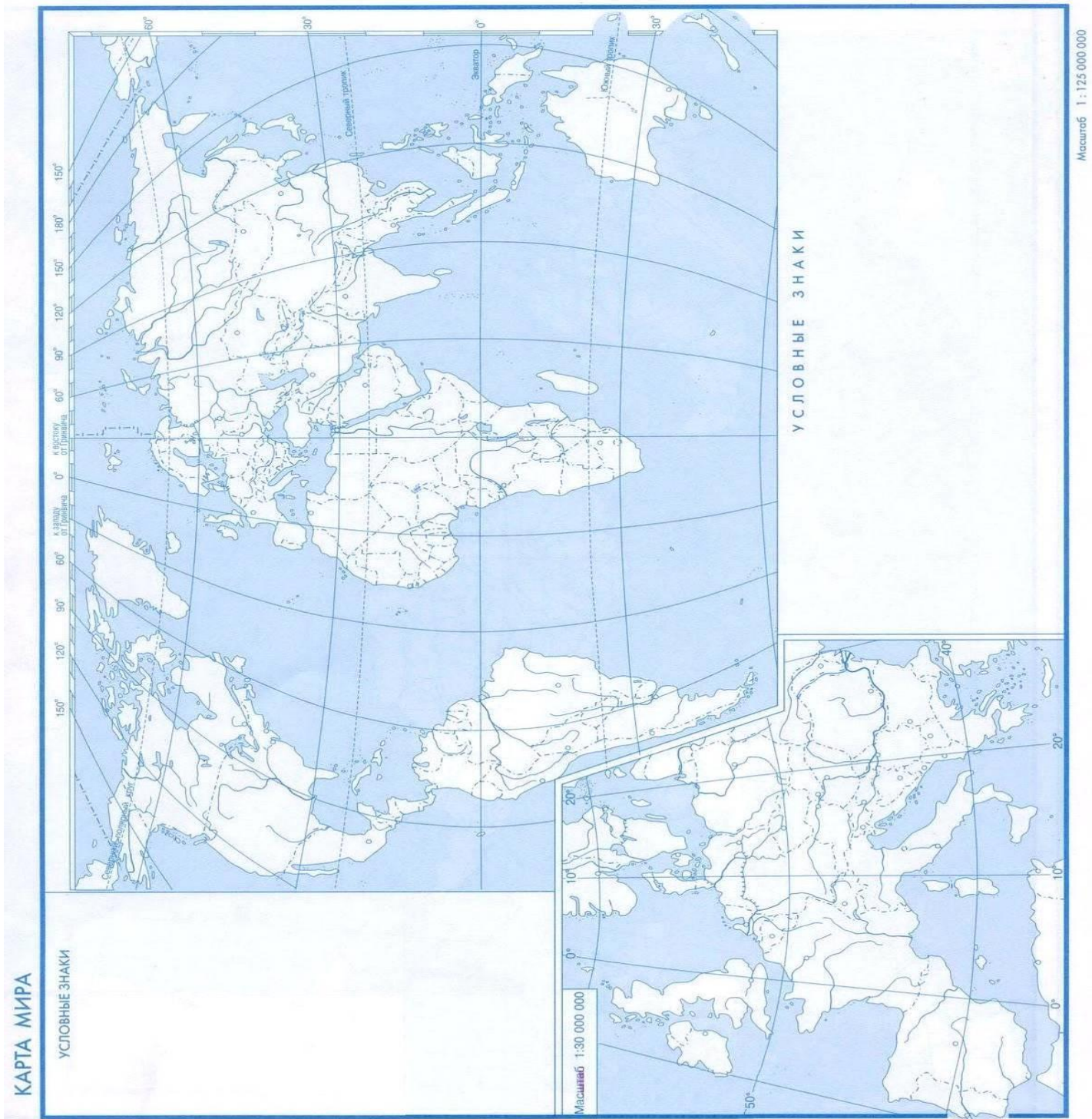
Регіони світу	ТР, %		ТПР, %		К, ‰	
	1960–1970	2001–2011	1960–1970	2001–2011	1960–1970	2001–2011
Європа						
Азія						
Африка						
Америка						
Австралія і Океанія						

3. Побудувати графіки зміни кількості населення світу та окремих регіонів (за даними табл. 4.3).

Графік зміни кількості населення світу та окремих регіонів

4. Проаналізувати тенденції зміни кількості населення світу та регіонів.

5. На контурну карту нанести найбільші за кількістю населення країни світу у 2011 р. (табл. 4.4).



Джерела:

1. Атлас світу. – К.: ДНВП “Картографія”, 2004.
2. Гудзеляк І.І. Географія населення: Навч. посібник. – Львів: Видавничий центр ЛНУ ім. Івана Франка, 2008. – С. 45–53.
3. Економічна і соціальна географія світу: Навч. посібник / За ред. Кузика С. П. – Львів: Світ, 2005. – С. 67–70.
4. Сюткін С. І. Географія населення: Курс лекцій для студентів природничо-географічних факультетів інститутів та університетів. – Суми: СумДПУ ім. С. Макаренка, 2002. – С. 10–15.
5. Топчієв О. Г. Основи суспільної географії: Навч. посібник. – Одеса: Астропринт, 2009. – С. 170–173.

Практичне заняття № 5.

Тема: Аналіз природного відтворення населення світу та регіонів

Навчальні цілі: *Знати:* просторі тенденції розвитку природного відтворення; *вміти:* виявити особливості природного відтворення населення регіонів, з'ясувати тенденції демовідтворювального процесу загалом та окремих його складових, виявити фактори демографічної ситуації у регіонах та країнах.

I. Питання та проблеми для обговорення:

1. Сформулюйте означення категорії відтворення населення.
2. Охарактеризуйте вплив різних чинників на процеси народжуваності.
3. Запишіть формули демографічних коефіцієнтів, які описують процеси народжуваності.
4. Які регіональні тенденції зміни рівня народжуваності? В яких країнах найвищий і найнижчий рівень народжуваності на сучасному етапі?
5. Які чинники зумовлювали у минулому та визначають сьогодні рівень смертності населення у різних регіонах світу?
6. Порівняйте коефіцієнти смертності населення у регіонах світу. Чи існують поколові відмінності рівня смертності у різних типах країн?
7. Охарактеризуйте глобальні тенденції та регіональні відмінності тривалості життя людей. Охарактеризуйте регіональні відмінності природного приросту населення.
8. Що можна вважати демографічною проблемою – високий природний приріст чи природне скорочення? Наведіть приклади та аргументи.
9. Як впливають сучасні процеси природного відтворення населення великих регіонів на майбутню геополітичну ситуацію у світі?

II. Методичні рекомендації з підготовки до практичних занять:

1. Для побудови графіків використати статистичні дані табл 5.1.
2. Для характеристики природного відтворення населення світу додатково використати статистичні дані [1, с. 217–230].
3. Картосхему виконати на підставі власних розрахунків природного приросту населення субрегіонів світу (табл. 5.1).

III. Контрольні завдання:

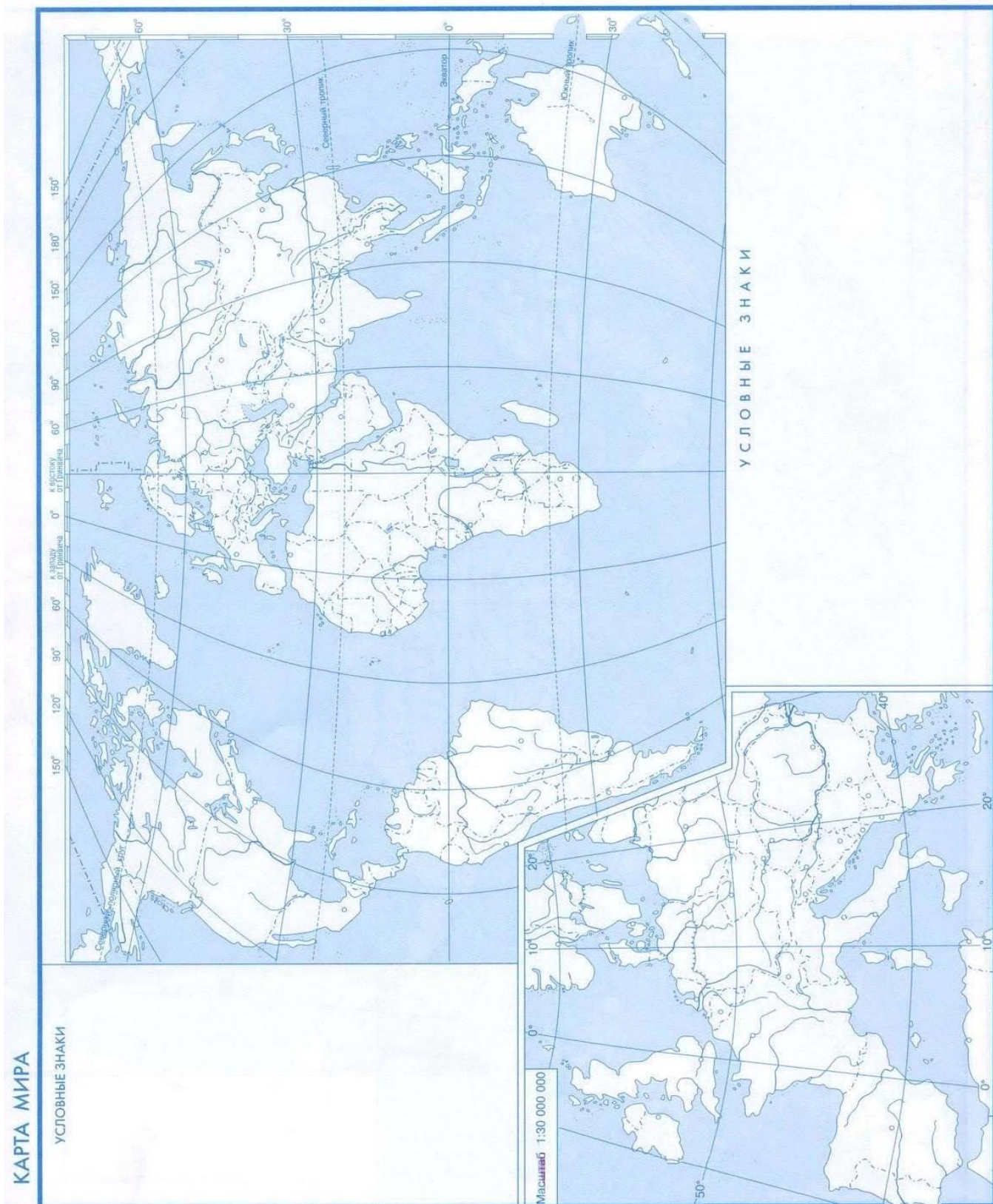
1. Побудувати графіки зміни сумарного коефіцієнта народжуваності у світі, регіонах та Україні з 1950 р. до 2011 р.

3. Виконати картосхему “Загальний коефіцієнт природного приросту, 2011 р.”. Для побудови картограми виділити 6 груп:

до 0 ‰ – депопуляція; 0,1–5,0 ‰ – слабкий приріст;

5,1–10,0 ‰ – помірний приріст; 10,1–15,0 ‰ – швидкий приріст;

15,1–20,0 ‰ – дуже швидкий приріст; більше 20,1 ‰ – вибуховий ріст.



Джерела:

1. Гудзеляк І.І. Географія населення: Навч. посібник. – Львів: Видавничий центр ЛНУ ім. Івана Франка, 2008. – С. 45–70.
2. Економічна і соціальна географія світу: Навч. посібник / За ред. Кузика С. П. – Львів: Світ, 2005. – С. 67–70.
3. Сюткін С. І. Географія населення: Курс лекцій для студентів природничо-географічних факультетів інститутів та університетів. – Суми: СумДПУ ім. С. Макаренка, 2002. – С. 10–15.
4. Топчієв О. Г. Основи суспільної географії: Навч. посібник. – Одеса: Астропринт, 2009. – С. 175–191.

Практичне заняття № 6.

Тема: Віково-статева структура населення світу

Навчальні цілі: *Знати:* віковий і статевий склад населення світу і регіонів; з'ясувати специфіку його формування; *вміти:* опанувати методику графічного зображення та аналізу віково-статевої структури населення.

I. Питання та проблеми для обговорення:

1. Які чинники впливають на формування статевої структури населення ?
2. Які показники використовують для характеристики статевої структури населення ?
3. Опишіть статеву структуру населення світу та регіонів.
4. Назвіть вікові категорії населення, виділені за різними підходами.
5. Охарактеризуйте кількісні параметри прогресивного, стаціонарного та регресивного типів вікової структури населення.
6. Які соціально-економічні та демографічні наслідки демографічного постаріння населення ?
7. У чому полягають відмінності вікової структури населення регіонів світу ?
8. Якими загальними ознаками відрізняються віково-статеві піраміди населення різних типів країн?
9. Проаналізуйте гістограму вікової структури населення України.
10. За допомогою віково-статевих пірамід охарактеризуйте зміни віково-статевої структури населення України.
11. Запропонуйте власні ідеї для подолання наслідків демографічного постаріння населення України.

II. Методичні рекомендації з підготовки до практичних занять:

1. Для побудови стовпчикових діаграм використати статистичні дані табл. 15 [1, с. 75] і табл. 5.1.
2. Територіальний аналіз процесу старіння населення виконати за допомогою матеріалів табл. 5.1 беручи до уваги підходи ООН стосовно визначення критерію демографічного постаріння (понад 7 % населення старше 65 років).
3. Для складання таблиць віково-статевої структури населення використати статистичні матеріали Демографічного щорічника ООН. Усе населення країни прийняти за 100 %.
4. Приклад побудови віково-статевої піраміди наведено у [1, с. 78]. Зліва показують частку чоловічого населення, справа – жіночого. Для порівняльного аналізу застосувати однаковий масштаб для двох пірамід.

III. Контрольні завдання:

1. Побудувати стовпчикові порівняльні діаграми вікової структури населення світу та регіонів (за показниками 1970 і 2011 рр.).

Практичне заняття № 7.

Тема: Шлюбність і сімейний склад населення

Навчальні цілі: *Знати:* означення категорій шлюбу, шлюбності, шлюбного стану, шлюбної структури; знати форми шлюбних союзів, типи сімей; *вміти:* характеризувати фази демографічного переходу.

I. Питання та проблеми для обговорення:

1. Сформулюйте означення категорій шлюбу, шлюбності, шлюбного стану, шлюбної структури.
2. За якими ознаками виділяють форми шлюбних союзів?
3. Назвіть регіони поширення полігамних шлюбів.
4. Які типи сімей виділяють у демогеографії?
5. За допомогою яких показників проводять демографічний аналіз шлюбності?
6. Які сучасні напрями трансформації традиційної моделі сім'ї? Чи існує специфіка цього процесу у різних типах країн?
7. Сформулюйте головні положення концепції демографічного переходу.
8. Які тенденції зміни народжуваності та смертності населення упродовж чотирьох фаз демографічного переходу?
9. На яких етапах демографічного переходу до сучасного типу відтворення населення перебувають різні регіони світу?

II. Методичні рекомендації з підготовки до практичних занять:

1. Демографічний перехід зобразіть графічно [2, с.89-96].
2. Види демографічного переходу охарактеризуйте письмово [2, с.89-96].
3. Моделі дорослішання (на прикладі США та Італії) охарактеризуйте письмово [3, с.70-76].

III. Контрольні завдання:

1. На основі рекомендованої літератури зобразіть схему демографічного переходу та охарактеризуйте фази демографічного переходу.


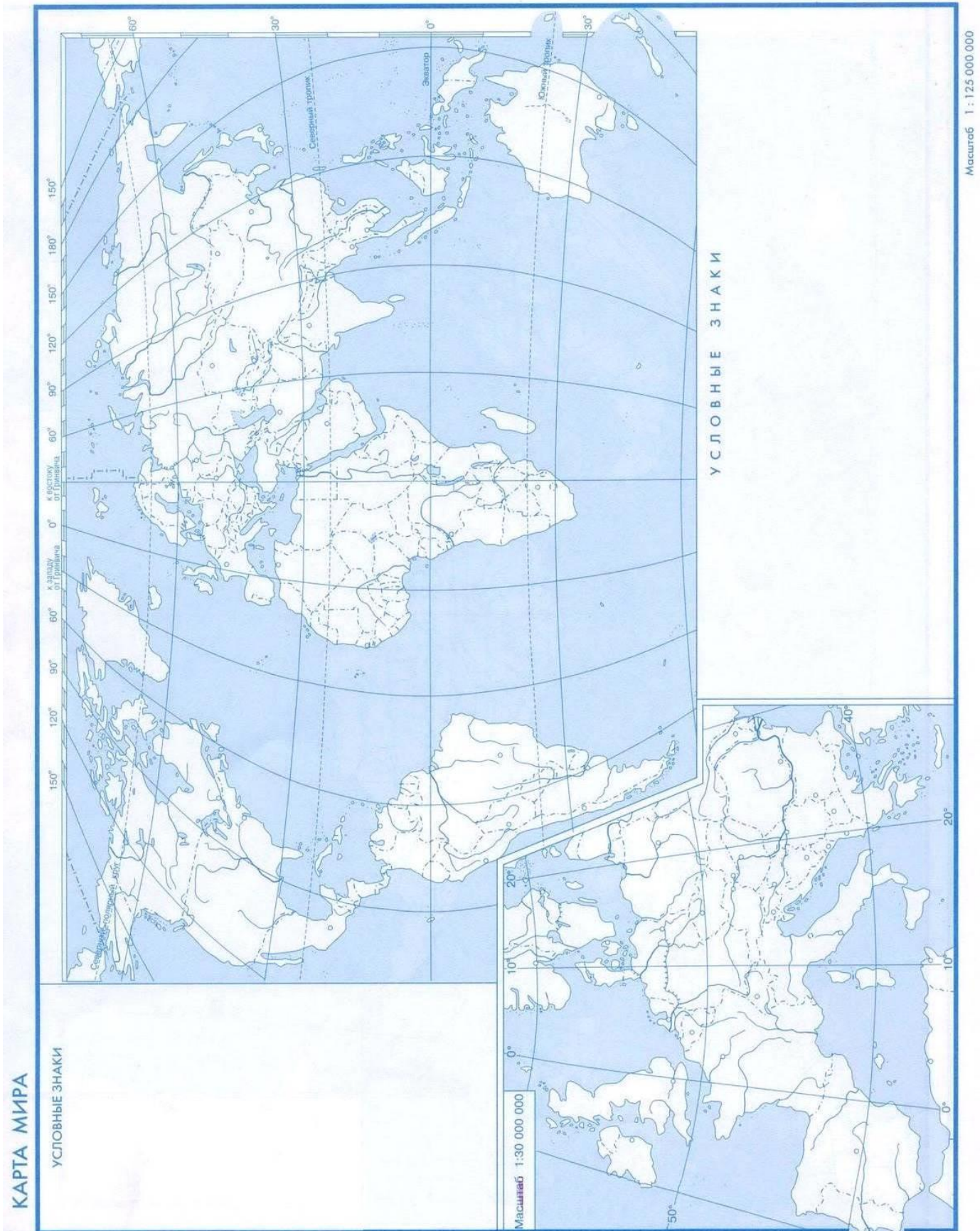


Рис. 7.1. Схема демографічного переходу

2. Виконати картосхему “Рівень урбанізації у світі у 2011 р.” (за даними табл. 10.1). За показником питомої ваги міського населення об'єднати країни у такі групи: до 20, 21–40, 41–60, 61–80, понад 81%. Описати територіальні відмінності.



3. Проаналізувати зміну місць агломерацій за кількістю населення (за даними табл. 10.2, 10.3).

4. На контурну карту нанести найбільші агломерації світу з населенням понад 6 млн. осіб, а також сформовані мегалополіси і ті, які формуються.

Джерела:

1. Антипова Е. А. География населения мира: Курс лекций. – Мн.: БГУ, 2003. – С. 65-74.
2. Гудзеляк І.І. Географія населення: Навч. посібник. – Львів: Видавничий центр ЛНУ ім. Івана Франка, 2008. – С. 120–134.
3. Изменения городского пространства в Украине/ под ред. Л.Г. Руденко. – К.: Реферат, 2013. – 160 с. ил.
4. Економічна і соціальна географія світу: Навч. посібник / За ред. Кузика С. П. – Львів: Світ, 2005. – С. 91–96.
5. Лапшо, Г. М. География городов / Г. М. Лапшо. - М. : ВЛАДОС, 1997. – 480 с.
6. Перцик Е.Н. Геоурбанистика: учебник для студ. высш. учеб. заведений. – М.: Издательский центр «Академия», 2009. – 432 с.
7. Сюткін С. І. Географія населення: Курс лекцій для студентів природничо-географічних факультетів інститутів та університетів. – Суми: СумДПУ ім. С. Макаренка, 2002. – С. 59–64.
8. Топчієв О. Г. Основи суспільної географії: Навч. посібник. – Одеса: Астропринт, 2001. – С. 295–304.

КАРТА МИРА

УСЛОВНЫЕ ЗНАКИ




УСЛОВНЫЕ ЗНАКИ

Масштаб 1:30 000 000

Масштаб 1:125 000 000

Джерела:

1. Антипова Е. А. Географія населення мира: Курс лекцій. – Мн.: БГУ, 2003. – С. 38-45.
2. Гудзеляк І.І. Географія населення: Навч. посібник. – Львів: Видавничий центр ЛНУ ім. Івана Франка, 2008. – С. 111–120, 135–150.
3. Економічна і соціальна географія світу: Навч. посібник / За ред. Кузика С. П. – Львів: Світ, 2005. – С. 87–91.
4. Сюткін С. І. Географія населення: Курс лекцій для студентів природничо-географічних факультетів інститутів та університетів. – Суми: СумДПУ ім. С. Макаренка, 2002. – С. 53–77.
5. Стадник О. Г. Географія населення з основами демографії — Х.: Вид. група «Основа», 2009. — 112 с.: іл., табл. — (Серія «Бібліотека журналу “Географія”», Вип. 8 (68)). – С 76-81.
6. Топчієв О. Г. Основи суспільної географії: Навч. посібник. – Одеса: Астропринт, 2001. – С. 283–287.



2. Побудувати та проаналізувати стовпчикові діаграми частки осіб, які недоїдають 2000-2002 р.р., % (за даними табл. 14.2).



Практичне заняття № 15.

Тема: Релігійний склад населення країн світу

Навчальні цілі: *Знати:* релігійний склад населення світу, особливості поширення світових, національних релігій і первісних вірувань; *вміти:* аналізувати релігійний склад населення окремих країн світу та України.

I. Питання та проблеми для обговорення:

1. Яким чином релігія впливає на спосіб життя населення? Наведіть конкретні приклади.
2. Яке значення релігії для формування способу життя людей? Які типи релігій прийнято виділяти?
3. Охарактеризуйте географію поширення християнства у світі.
4. Назвіть ісламські країни світу.
5. В якому регіоні проживають послідовники буддизму?
6. Які національні релігії сформувалися у Китаї, Індії, Японії, Ізраїлі?
7. Де поширені примітивні релігійні уявлення ?
8. Який, на вашу думку, вплив релігії на демографічну поведінку населення України ?
9. Наведіть приклади впливу релігії на життєдіяльність людей.
10. Що таке цивілізація?
11. Які наукові підходи виділення людських цивілізацій ?
12. Сформулюйте головні положення цивілізаційної концепції С. Гантінгтона.
13. Які причини зіткнення цивілізацій на сучасному етапі?
14. Які є форми цивілізаційних конфліктів?
15. Чи можливі міжетнічні конфлікти на території України ?
16. Висловіть своє ставлення участі України у врегулюванні міжетнічних конфліктів у інших країнах світу.

II. Методичні рекомендації з підготовки до практичних занять:

1. Вивчаючи релігійну структуру населення світу, з'ясуйте питому вагу окремих гілок світових релігій.
2. Зверніть увагу на головні географічні напрямки поширення релігій в історичному аспекті.

III. Контрольні завдання:

1. За даними табл. 15.1, рис. 13 [1, с. 184] описати релігійну структуру населення світу.

Таблиця 4.1.

Кількість населення Світу, млн. осіб

Роки	Увесь Світ	Регіони					
		Європа	Азія	Африка	Америка	Австралія і Океанія	Росія, ССРСР
0	230	35	155	30	4	1	5
1000	305	43	195	40	15	1,5	10
1500	440	75	260	60	27	2,5	12
1650	550	82	330	100	15	3	20
1800	952	160	620	90	30	2	50
1850	1 247	205	790	110	65	2,5	75
1900	1 656	295	950	130	145	6	130
1950	2 527	392	1 392	220	330	13	180
1960	3 060	425	1 715	275	414	16	214
1970	3 722	460	2 147	356	509	19	243
1980	4 419	485	2 564	472	608	23	266
1990	5 292	499	3 077	648	721	26	290
2001	6137	727*	3720	818	841	31	144,4**
2010	6892	739*	4157	1030	929	37	141,9**
2011	6987	740*	4216	1051	942	37	142,8**
2025	8 084	746*	4780	1444	1068	46	139,0**
2050	9587	725*	5284	2300	1216	62	126,2**

* Враховуючи європейські країни колишнього СРСР з Росією.

** Російська Федерація.

Найбільші за кількістю населення країни Світу

№	Країна	2003 р.	Країна	2011 р.
1	Китай	1304,2	Китай	1345,9
2	Індія	1065,5	Індія	1241,3
3	США	294,0	США	311,7
4	Індонезія	219,9	Індонезія	238,2
5	Бразилія	178,5	Бразилія	196,7
6	Пакистан	153,6	Пакистан	176,9
7	Бангладеш	146,7	Нігерія	162,3
8	Росія	143,2	Бангладеш	150,7
9	Японія	127,7	Росія	142,8
10	Нігерія	124,0	Японія	128,1
11	Мексика	103,5	Мексика	114,
12	ФРН	82,5	Філіппіни	95,7
13	В'єтнам	81,4	В'єтнам	87,9
14	Філіппіни	80,0	Ефіопія	85,0
15	Єгипет	71,9	ФРН	81,6
16	Туреччина	71,3	Єгипет	80,4
17	Ефіопія	70,7	Іран	75,1
18	Іран	68,9	Туреччина	74,0
19	Таїланд	62,8	Таїланд	69,5
20	Франція	60,1	Дем. Респ. Конго	67,8
21	Великобританія	59,3	Франція	63,3
22	Італія	57,4	Велика Британія	62,7
23	Дем. Респ. Конго	52,8	Італія	60,8
24	М'янма	49,5	ПАР	50,5
25	Україна	48,5	М'янма	54,0
26	Республіка Корея	47,9	Республіка Корея	49,0
27	Колумбія	44,2	Колумбія	46,9
28	ПАР	44,0	Іспанія	46,2
29	Іспанія	41,3	Танзанія	46,2
30	Аргентина	36,9	Україна	45,9

Таблиця 5.1.

Основні демографічні показники країн світу, 2011 р. *

Країна	Населення, середина 2011 р., млн осіб	Населення, 2025 р., млн осіб	Коефіцієнт народжуваності, ‰	Коефіцієнт смертності, ‰	Коефіцієнт дитячої смертності, ‰	Сумарний коефіцієнт народжуваності, осіб	Частка населення у віці, %		Очікувана тривалість життя, років		
							до 15 р.	65 і старші	середня	чоловіки	жінки
1	2	3	4	5	6	7	8	9	10	11	12
УВЕСЬ СВІТ	6987	8084	20	8	44	2,5	27	8	70	68	72
Розвинені країни	1242	1290	11	10	5	1,7	16	16	78	74	81
Країни, що розвиваються	5745	6794	22	8	48	2,6	29	6	68	66	70
Найменш розвинені країни	861	1176	35	11	76	4,5	41	3	59	57	60
Африка	1051	1444	36	12	74	4,7	41	4	58	56	59
<i>Північна Африка</i>	213	261	25	6	33	2,9	31	5	71	69	73
Алжир	36,0	42,0	19	5	22	2,3	27	5	73	72	75
Єгипет	82,6	100,9	25	5	23	2,9	31	5	73	71	75
Західна Сахара	0,5	0,7	32	9	60	4,3	39	4	61	59	63
Лівія	6,4	7,5	22	4	14	2,5	31	4	75	73	78
Марокко	32,3	36,4	19	6	30	2,2	28	6	72	70	75
Судан	44,6	60,8	33	9	59	4,5	40	4	62	60	63
Туніс	10,7	12,1	18	6	18	2,1	24	7	75	73	77
<i>Західна Африка</i>	313	452	40	14	85	5,5	43	3	54	53	55
Бенін	9,1	13,0	40	11	78	5,4	44	3	56	54	58
Буркіна-Фасо	17,0	25,5	43	12	73	5,8	45	2	56	55	57
Гана	25,0	33,4	31	8	45	4,1	38	4	64	63	65
Гамбія	1,8	2,5	39	9	68	5,0	44	2	59	57	60
Гвінея	10,2	14,3	39	13	86	5,3	43	4	54	53	56
Гвінея-Бісау	1,6	2,1	39	16	103	5,1	41	3	48	47	50
Кабо-Верде	0,5	0,6	22	5	19	2,5	32	6	74	70	78
Кот-д'Івуар	22,6	30,4	37	13	97	4,9	41	4	52	51	54
Ліберія	4,1	6,0	43	12	78	5,8	43	3	57	56	58
Мавританія	3,5	4,7	33	9	71	4,4	40	3	59	57	61
Малі	15,4	22,0	45	15	116	6,4	48	3	52	50	53
Нігер	16,1	26,2	48	12	88	7,0	49	2	55	54	55
Нігерія	162,3	237,1	41	16	89	5,7	43	3	52	51	53
Сенегал	12,8	17,9	36	9	51	4,7	44	2	59	58	61

Сьєрра-Леоне	5,4	7,5	37	15	89	5,0	42	4	53	51	56
Того	5,8	8,4	36	8	55	4,7	42	4	62	60	65
Східна Африка	336	486	39	11	69	5,3	44	3	56	55	57
Бурунді	10,2	15,5	42	10	66	6,4	46	3	57	56	59
Джібуті	0,9	1,2	29	10	76	3,7	35	3	58	57	60
Ерітрея	5,9	8,0	34	8	43	4,7	43	4	62	60	64
Ефіопія	87,1	119,8	37	10	77	5,3	43	3	56	54	57
Замбія	13,5	21,0	46	15	84	6,3	46	3	49	49	49
Зімбабве	12,1	17,4	34	15	57	4,1	44	4	46	46	45
Кенія	41,6	59,1	37	10	59	4,7	42	3	57	56	59
Комори	0,8	1,0	36	8	65	4,8	43	3	61	60	63
Маврікій	1,3	1,6	12	7	12,5	1,5	22	7	73	69	77
Мадагаскар	21,3	31,2	35	6	42	4,6	43	3	67	65	68
Майотта	0,2	0,3	33	3	6	4,2	46	2	77	74	81
Малаві	15,9	22,9	42	15	84	5,7	45	3	54	54	54
Мозамбік	23,1	32,4	41	14	86	5,6	45	3	52	50	55
Реюньйон	0,9	1,0	17	6	6	2,3	25	8	78	74	81
Руанда	10,9	15,3	33	12	50	4,6	42	3	55	54	57
Сейшельські Острови	0,1	0,1	18	8	11,5	2,4	23	8	73	68	78
Сомалі	9,9	13,3	43	15	107	6,4	45	2	51	50	53
Танзанія	46,2	70,9	40	11	51	5,4	45	3	57	56	57
Уганда	34,5	54,1	46	12	74	6,4	48	3	54	53	55
Центральна Африка	131	183	43	16	106	5,7	45	3	50	48	51
Ангола	19,6	28,8	43	15	102	5,7	47	3	50	49	52
Габон	1,5	2,0	27	9	45	3,4	35	4	63	62	64
Демократична Республіка Конго	67,8	95,4	45	17	111	6,1	46	3	49	47	50
Екваторіальна Гвінея	0,7	1,0	37	15	95	5,3	39	3	51	50	53
Камерун	20,1	27,4	37	15	91	4,8	41	4	51	50	52
Конго	4,1	5,6	36	11	68	4,7	40	4	58	56	59
Сан-Томе і Прінсіпі	0,2	0,2	34	7	45	4,6	44	3	62	61	64
Центрально-африканська Республіка	5,0	6,6	37	15	102	4,7	41	4	50	48	51
Чад	11,5	16,4	45	16	125	6,0	45	3	50	48	51
Південна Африка	58	63	22	14	49	2,5	31	5	53	53	54
Ботсвана	2,0	2,4	26	14	36	3,1	32	4	53	54	52
Лесото	2,2	22,5	27	15	91	3,1	37	4	49	49	48
Намібія	2,3	2,9	26	8	31	3,3	36	4	62	62	63
Південна Африка	50,5	53,8	21	14	48	2,4	30	5	53	53	54
Свазіленд	1,2	1,4	30	14	67	3,5	38	3	49	49	48
Америка	942	1068	16	7	15	2,1	25	9	76	73	79

Північна Америка	346	391	13	8	6	1,9	19	13	78	76	81
Канада	34,5	39,8	11	7	5,1	1,7	16	14	81	78	83
США	311,7	351,4	13	8	6,1	2,0	20	13	78	75	80
Латинська Америка і Карибський регіон	596	676	18	6	19	2,2	28	7	74	71	77
Центральна Америка	158	185	20	5	17	2,4	31	6	76	73	78
Беліз	0,3	0,4	25	4	17	2,9	36	4	74	72	76
Гондурас	7,8	9,9	26	5	24	3,1	36	4	73	71	76
Гватемала	14,7	19,7	30	6	30	3,6	41	4	71	67	74
Коста-Ріка	4,7	5,5	16	4	8,8	1,9	24	7	79	77	82
Мексика	114,8	131,0	19	5	14	2,3	29	6	77	75	79
Нікарагуа	5,9	6,9	23	5	19	2,6	34	5	74	71	77
Панама	3,6	4,3	19	5	17	2,4	29	7	76	74	79
Сальвадор	6,2	6,8	20	7	20	2,3	33	7	72	67	77
Карибський регіон	42	45	18	7	32	2,4	27	9	72	70	75
Антигуа і Барбуда	0,1	0,1	14	6	14	1,8	28	7	75	73	78
Багамські Острови	0,4	0,4	13	5	12	1,7	26	6	76	72	79
Барбадос	0,3	0,3	13	8	12	1,7	17	12	77	74	80
Гаїті	10,1	11,6	27	9	59	3,4	36	4	62	61	64
Гваделупа	0,4	0,4	14	7	9	2,2	22	13	80	76	83
Гренада	0,1	0,1	19	6	13	2,2	27	7	76	74	78
Домініка	0,1	0,1	15	8	16	2,0	27	10	76	73	79
Домініканська Республіка	10,0	10,6	22	6	23	2,6	31	6	73	69	76
Куба	11,2	11,5	12	8	4,8	1,7	17	12	78	76	80
Мартініка	0,4	0,4	13	7	9	2,0	20	15	81	78	84
Пуерто-Ріко	3,7	3,7	11	7	8,8	1,6	20	15	79	75	83
Сент-Вінсент і Гренадіни	0,1	0,1	17	7	22	2,0	26	7	72	70	75
Сент-Кітс і Невіс	0,1	0,1	13	7	10	1,8	24	7	75	72	77
Сент-Люсія	0,2	0,2	13	6	22	1,9	25	7	75	72	77
Тринідад і Тобаго	1,3	1,4	14	8	25	1,6	25	7	70	67	74
Ямайка	2,7	2,8	16	7	24	2,3	27	9	73	71	76
Південна Америка	396	447	17	6	18	2,1	27	7	74	71	77
Аргентина	40,5	46,9	19	8	12,1	2,4	26	10	76	72	79
Болівія	10,1	12,5	26	7	42	3,3	36	5	67	65	69
Бразилія	196,7	216,2	15	6	20	1,9	25	7	74	70	77
Венесуела	29,3	35,1	21	5	15,8	2,5	29	6	74	71	77

Гайана	0,8	0,8	22	6	38	2,7	33	4	70	67	73
Гвіана	0,2	0,4	28	3	12,1	3,4	35	4	77	73	80
Еквадор	14,7	17,2	21	5	19	2,5	30	6	76	73	79
Колумбія	46,9	52,4	18	6	16	2,1	29	6	73	70	77
Парагвай	6,6	8,2	24	5	28	2,9	33	5	73	71	75
Перу	29,4	34,1	21	6	17	2,5	31	6	74	71	76
Сурінам	0,5	0,6	18	7	20	2,3	28	7	71	68	74
Уругвай	3,4	3,5	14	10	10,6	2,0	23	13	76	73	80
Чилі	17,3	19,1	15	5	7,8	1,9	23	9	79	75	82
Азія	4216	4780	18	7	39	2,2	26	7	70	68	72
Західна Азія	238	300	24	5	27	3,0	32	5	72	70	75
Азербайджан	9,2	10,4	17	6	11	2,3	22	7	74	71	76
Бахрейн	1,3	1,7	15	2	7	1,9	20	2	75	73	78
Вірменія	3,1	3,1	14	10	13	1,7	20	10	72	69	76
Грузія	4,3	3,9	14	11	28	1,9	17	14	74	69	79
Ємен	23,8	35,3	38	7	51	5,3	45	3	65	63	66
Ізраїль	7,9	9,4	22	5	3,6	3,0	28	10	82	80	84
Ірак	32,7	48,9	35	6	34	4,7	43	3	69	66	72
Йорданія	6,6	9,3	31	4	23	3,8	37	3	73	72	74
Катар	1,7	2,1	11	1	8	2,1	14	1	78	78	78
Кіпр	1,1	1,1	13	7	7	1,6	17	10	78	76	81
Кувейт	2,8	3,7	19	3	9	2,3	26	3	74	74	75
Ліван	4,3	4,8	20	5	21	2,1	25	7	72	70	75
Об'єднані Арабські Емірати	7,9	9,9	13	1	7	1,8	18	1	76	76	77
Оман	3,0	3,9	29	3	12	3,3	24	2	73	70	76
Палестинські Території	4,2	6	33	4	25	4,6	43	3	72	71	74
Саудівська Аравія	27,9	36,0	21	4	18	2,9	31	3	73	73	75
Сірія	22,5	26,5	26	4	17	3,2	37	4	74	72	76
Туреччина	74,0	85,4	18	6	23	2,1	26	7	73	71	76
Центральна і Південна Азія	1795	2147	23	7	53	2,7	33	5	65	64	66
Афганістан	32,4	47,6	44	16	131	6,3	44	2	44	44	44
Бангладеш	150,7	183,2	22	6	45	2,4	31	5	69	68	69
Бутан	0,7	0,9	22	8	47	2,6	31	5	69	68	69
Індія	1241,3	1458,7	23	7	50	2,6	33	5	61	63	65
Іран	77,9	90,5	19	6	45	1,9	25	5	70	68	71
Казахстан	16,6	18,7	23	9	18	2,7	24	7	69	63	74
Киргизстан	5,6	6,6	26	7	25	3,0	29	5	69	65	73
Мальдіви	0,3	0,4	23	4	11	2,4	28	5	73	73	74
Непал	30,5	37,7	25	6	53	2,9	37	4	68	67	68

Пакистан	176,9	229,6	28	8	64	3,6	36	4	65	64	66
Таджикистан	7,5	9,6	28	4	56	3,4	38	4	72	70	75
Туркменістан	5,1	5,9	22	8	50	2,4	30	4	63	58	67
Узбекистан	28,5	34,5	24	5	47	2,7	30	4	67	63	70
Шрі-Ланка	20,9	23,2	18	6	15	2,3	26	6	74	71	78
Південно-Східна Азія	602	698	19	7	28	2,3	28	6	71	68	73
Бруней	0,4	0,5	16	3	7	1,7	27	3	78	77	80
В'єтнам	87,9	100,4	17	7	16	2,0	25	7	73	70	76
Індонезія	238,2	273,2	19	6	30	2,3	28	6	71	69	74
Камбоджа	14,7	18,0	26	8	58	3,0	33	4	62	60	64
Лаос	6,3	7,9	31	8	59	3,9	41	4	65	64	69
Малайзія	28,9	35,3	21	5	8	2,6	30	5	74	72	77
М'янма	54,0	61,7	20	8	52	2,3	28	5	64	62	67
Сінгапур	5,2	5,8	9	4	2,0	1,2	17	9	81	79	84
Східний Тімор	1,2	1,7	40	10	64	5,7	45	3	62	61	62
Таїланд	69,5	72,9	12	7	12	1,6	21	9	74	70	77
Філіппіни	95,7	120,2	25	6	22	3,2	36	4	68	65	72
Східна Азія	1581	1634	12	7	16	1,5	16	10	75	73	78
Гонконг (Китай)	7,1	8,1	13	6	1,6	1,1	12	13	83	80	86
Китай	1345,9	1404,2	12	7	17	1,5	17	9	74	72	77
Корея Південна	49,0	49,1	9	5	3,2	1,2	16	13	81	77	84
Корея Північна	24,5	26,2	15	9	32	2,0	23	9	68	64	72
Макао (Китай)	0,6	0,8	9	3	3	1,1	12	8	82	79	85
Монголія	2,8	3,4	24	6	39	2,6	28	4	67	64	71
Тайвань	23,2	23,4	7	6	4,1	0,9	16	11	79	76	82
Японія	128,1	119,3	8	9	2,6	1,4	13	23	83	80	86
Європа	740	746	11	11	6	1,6	16	16	76	73	80
Північна Європа	100	108	13	9	4	1,9	17	16	80	77	82
Велика Британія	62,7	68,6	13	9	4,5	2,0	17	16	80	78	82
Данія	5,6	5,8	12	10	3,4	1,9	18	17	79	77	81
Естонія	1,3	1,3	12	12	3,3	1,6	15	17	75	70	80
Ірландія	4,6	5,4	17	6	3,6	2,1	21	11	79	77	82
Ісландія	0,3	0,4	15	6	2,2	2,2	21	12	81	80	84
Латвія	2,2	2,3	8	13	5,7	1,3	14	17	73	68	78
Литва	3,2	3,0	11	13	4,3	1,5	15	16	73	68	79
Норвегія	5,0	5,6	13	8	2,8	1,9	19	15	81	79	83
Фінляндія	5,4	5,8	11	9	2,6	1,9	17	18	80	77	83
Швеція	9,4	10,2	12	10	2,5	2,0	17	18	82	80	84

Західна Європа	190	193	10	9	4	1,7	16	18	81	78	83
Австрія	8,4	8,9	9	9	3,7	1,4	15	18	80	77	83
Бельгія	11,0	11,9	12	10	3,4	1,8	17	17	80	77	82
Ліхтенштейн	0,04	0,04	11	6	3,3	1,6	16	14	80	79	82
Люксембург	0,5	0,6	12	7	3,0	1,6	18	14	80	78	83
Монако	0,04	0,04	7	7	-	-	13	24	-	-	-
Німеччина	81,8	78,7	8	10	3,5	1,4	13	21	80	77	83
Нідерланди	16,7	17,5	11	8	3,8	1,8	18	15	81	79	83
Франція	63,3	67,3	13	9	3,6	2,0	18	17	82	78	85
Швейцарія	7,9	8,6	10	8	3,8	1,5	15	17	82	80	84
Східна Європа	295	285	12	13	8	1,5	15	14	71	66	76
Білорусь	9,5	9,0	12	14	4,7	1,5	15	14	71	65	76
Болгарія	7,5	6,7	10	15	9,4	1,5	14	18	74	70	77
Молдова	4,1	4,0	11	12	12	1,3	17	10	69	65	73
Польща	38,2	37,3	11	10	5,0	1,4	15	14	76	72	80
Росія	142,8	139,0	13	14	8,1	1,6	15	13	69	63	75
Румунія	21,4	20,7	10	12	9,9	1,3	15	15	73	70	77
Словаччина	5,4	5,6	11	10	5,7	1,4	15	12	75	71	79
Угорщина	10,0	9,8	9	13	5,3	1,3	15	16	74	70	78
Україна	45,7	42,3	11	15	9,1	1,4	14	16	69	64	75
Чехія	10,5	10,9	11	10	2,7	1,5	14	15	78	74	81
Південна Європа	155	159	10	9	5	1,4	15	18	80	77	83
Албанія	3,2	3,3	11	5	18,0	1,4	23	9	75	73	78
Андорра	0,1	0,1	10	3	3,1	1,2	14	13	-	-	-
Боснія та Герцеговина	3,8	3,7	9	9	6	1,3	15	14	76	73	78
Греція	11,3	11,7	10	10	3,2	1,5	14	19	80	78	82
Іспанія	46,2	48,4	11	8	3,5	1,4	15	17	82	79	85
Італія	60,8	62,2	9	10	3,7	1,4	14	20	81	79	84
Косово	2,3	2,7	21	7	33	2,5	32	6	69	67	71
Македонія	2,1	2,1	12	9	7	1,6	18	12	74	72	76
Мальта	0,4	0,4	10	8	6,7	1,4	16	15	79	78	82
Португалія	10,7	10,8	9	10	3,0	1,3	15	18	79	76	82
Сан-Маріно	0,03	0,04	10	7	2,0	1,3	15	16	83	81	86
Сербія	7,3	6,8	9	14	6,7	1,4	15	17	74	71	76
Словенія	2,1	2,1	11	9	2,5	1,6	14	17	80	76	83
Хорватія	4,4	4,3	10	12	5,3	1,5	15	17	76	72	80
Чорногорія	0,6	0,7	14	9	9,3	1,9	19	13	74	72	77
Океанія	37	45	18	7	24	2,5	24	11	77	75	79
Австралія	22,7	27,6	14	6	3,9	1,9	19	14	82	79	84
Вануату	0,3	0,3	31	5	21	4,1	37	3	71	70	73

Гуам	0,2	0,2	19	6	10,9	2,7	27	7	79	76	82
Кірібаті	0,1	0,1	28	8	52	3,5	35	4	61	59	63
Маршаллові Острови	0,1	0,1	31	6	21	4,3	41	2	66	64	67
Науру	0,01	0,01	28	10	38	3,2	35	1	56	55	57
Нова Зеландія	4,4	5,0	15	7	5,1	2,2	20	13	81	79	83
Нова Каледонія	0,3	0,3	17	5	6	2,2	27	7	76	72	80
Палау	0,02	0,02	14	8	20	2,0	20	6	69	66	72
Папуа-Нова Гвінея	6,9	9,5	34	8	58	4,4	40	3	62	60	64
Самоа	0,2	0,2	28	5	20	4,6	40	5	73	72	74
Соломонові Острови	0,5	0,8	34	7	24	4,6	39	3	66	65	68
Тонга	0,1	0,1	27	7	19	4,2	38	6	70	67	73
Тувалу	0,01	0,01	23	9	17	3,7	32	6	64	62	65
Федеративні Штати Мікронезії	0,1	0,1	24	5	38	3,8	35	4	69	68	70
Фіджі	0,9	0,9	22	8	16	2,7	29	15	68	65	70
Французька Полінезія	0,3	0,3	17	4	5,5	2,1	24	6	74	72	77

* Правопис географічних назв подано згідно з: Атлас світу. – К.: ДНВП “Картографія”, 2004.

Структура зайнятості населення світу у 2008 р., %

Країна	Сільське господарство	Промисловість	Сфера послуг
Україна	15,8	18,5	65,7
Японія	4,2	18,9	76,9
США	1,6	13,6	84,7
Канада	2,3	14,3	83,4
ФРН	2,3	23,2	74,6
Швеція	2,2	15,0	82,8
Франція	3,0	15,8	81,1
Австрія	5,6	17,9	76,5
Греція	11,6	13,7	74,8
Австралія	3,3	12,4	84,3
ПАР	5,7	17,4	77,0
Ізраїль	1,7	16,1	82,2
Польща	14,7	23,8	61,4
Болгарія	7,5	26,5	65,9
Хорватія	13,6	21,6	64,8
Албанія	58,0	7,8	34,2
Росія	8,6	21,3	70,0
Республіка Корея	7,4	18,0	74,6
Китай	43,0	25,0	32,0
Індія	60,0	12,0	28,0
Індонезія	42,1	13,7	44,3
Камбоджа	76,6	6,5	16,9
Туреччина	23,7	21,0	55,4
ОАЕ	4,4	11,9	83,7
Єгипет	11,2	16,8	72,0
Ефіопія	79,3	5,2	15,5
Ботсвана	8,4	12,6	79,0
Мексика	13,1	17,4	69,5
Бразилія	18,3	15,3	66,5
Багами	2,3	17,9	79,8
Коста-Ріка	12,3	13,8	73,9

Таблиця 10.1.

**Головні показники розселення, міграції та соціально-економічного розвитку,
2011**

Країна	Відносне сальдо міграції, осіб / 1000 осіб населення	Рівень урбані- зації, %	Щільність населення, осіб / км ²	ВНД на 1 особу, дол. США, 2009 р.
1	2	3	4	5
УВЕСЬ СВІТ	-	51	51	10240
Розвинені країни	2	75	27	32470
Країни, що розвиваються	-1	46	69	5440
Найменш розвинені країни	-1	28	41	1220
Африка	-1	39	35	2720
<i>Північна Африка</i>	-1	51	25	5540
Алжир	-1	67	15	8110
Єгипет	-1	43	83	5680
Західна Сахара	8	82	2	-
Лівія	-8	78	4	16400
Марокко	-3	56	72	4400
Судан	1	41	18	1990
Туніс	-0	68	65	7810
<i>Західна Африка</i>	-1	45	51	1690
Бенін	0	43	81	1510
Буркіна-Фасо	-1	24	62	1170
Гана	-0	52	105	1530
Гамбія	-1	59	157	1330
Гвінея	-1	28	42	940
Гвінея-Бісау	-1	30	45	1060
Кабо-Верде	-5	62	123	3530
Кот-д'Івуар	-1	51	70	1640
Ліберія	-1	47	37	290
Мавританія	-1	42	3	1940
Малі	-5	33	12	1190
Нігер	-0	17	13	680
Нігерія	-0	51	176	2070
Сенегал	-2	43	65	1810
Сьєрра-Леоне	-0	39	75	790
Того	0	37	103	850
<i>Східна Африка</i>	-1	22	53	1080
Бурунді	5	11	367	390
Джібуті	0	76	39	2480
Еритрея	0	22	51	580

Ефіопія	-1	17	79	930
Замбія	-1	36	18	1280
1	2	3	4	5
Зімбабве	0	29	31	-
Кенія	-0	18	72	1570
Комори	-3	28	337	1180
Маврій	-0	42	630	13270
Мадагаскар	-0	31	36	990
Майотга	-0	50	563	-
Малаві	-0	14	134	780
Мозамбік	-4	31	29	880
Реюньон	0	94	341	-
Руанда	0	19	415	1130
Сейшельські Острови	0	56	194	16790
Сомалі	-12	38	16	-
Танзанія	-1	27	49	1360
Уганда	-1	15	143	1190
Центральна Африка	-0	44	20	1760
Ангола	1	59	16	5190
Габон	1	86	6	12450
Демократична Республіка Конго	-0	36	29	300
Екваторіальна Гвінея	5	40	26	19330
Камерун	-0	59	42	2190
Конго	-1	63	12	3040
Сан-Томе і Прінсіпі	-9	63	187	1850
Центрально- африканська Республіка	0	39	8	750
Чад	-2	28	9	1160
Південна Африка	-0	59	22	9580
Ботсвана	2	62	3	12840
Лесото	-2	23	72	1800
Намібія	-0	39	3	6350
Південна Африка	-0	62	41	10050
Свазіленд	-1	22	69	4790
Америка	0	80	22	22870
Північна Америка	3	79	16	44790
Канада	7	80	3	37280
США	3	79	32	45640
Латинська Америка і	-1	80	29	10130

<i>Карибський регіон</i>				
1	2	3	4	5
<i>Центральна Америка</i>	-2	72	64	11760
Беліз	-1	44	14	5990
Гондурас	-2	52	69	3710
Гватемала	-2	50	135	4570
Коста-Ріка	3	65	92	10930
Мексика	-3	78	59	14020
Нікарагуа	-5	58	45	2540
Панама	1	75	47	12180
Сальвадор	-8	65	296	6420
<i>Карибський регіон</i>	-4	66	180	-
Антигуа і Барбуда	0	30	199	17670
Багамські Острови	4	84	26	-
Барбадос	-0	45	637	-
Гаїті	-4	53	365	-
Гваделупа	-2	98	238	-
Гренада	-10	40	305	7710
Домініка	-5	67	97	8460
Домініканська Республіка	-3	66	207	8110
Куба	-3	75	101	-
Мартініка	-1	89	369	-
Пуерто-Ріко	-8	99	450	-
Сент-Вінсент і Гренадіни	-9	50	282	8830
Сент-Кітс і Невіс	1	33	192	13640
Сент-Люсія	-1	28	237	8860
Тринідад і Тобаго	-3	14	258	24970
Ямайка	-7	52	246	7230
<i>Південна Америка</i>	-1	84	22	10200
Аргентина	-1	93	15	14090
Болівія	-3	67	9	4250
Бразилія	-0	87	23	10160
Венесуела	-1	94	32	12220
Гайана	-10	29	4	3270
Гвіана	5	77	3	-
Еквадор	-2	68	52	8100
Колумбія	-1	75	41	8600
Парагвай	-1	58	16	4430

Перу	-4	77	23	8120
Суринам	-2	70	3	6730
Уругвай	-1	93	19	12900
Чілі	0	87	23	13420
1	2	3	4	5
Азія	-0	44	132	6310
<i>Західна Азія</i>	2	69	49	10560
Азербайджан	0	54	106	9020
Бахрейн	20	100	1925	33690
Вірменія	-13	64	105	5410
Грузія	-6	53	62	4700
Ємен	-1	29	45	2330
Ізраїль	2	92	355	27010
Ірак	0	67	75	3330
Йорданія	-4	83	74	5730
Катар	19	100	157	-
Кіпр	6	62	120	30290
Кувейт	18	98	15	-
Ліван	-1	87	410	13400
Об'єднані Арабські Емірати	11	83	94	-
Оман	0	73	10	24530
Палестинські Території	-4	83	692	-
Саудівська Аравія	7	81	13	24020
Сірія	-1	54	122	4620
Туреччина	1	76	94	13500
<i>Центральна і Південна Азія</i>	-1	31	166	3430
Афганістан	6	22	50	860
Бангладеш	-3	25	1046	1550
Бутан	0	33	15	5290
Індія	-0	29	388	3280
Іран	-0	70	47	11470
Казахстан	1	54	6	10320
Киргизстан	-5	35	28	2200
Мальдіви	0	35	1091	5250
Непал	-1	17	207	1180
Пакистан	-2	35	222	2680
Таджикистан	-2	26	53	1950
Туркменістан	-2	47	10	6980
Узбекистан	-2	36	64	2910
Шрі-Ланка	-3	15	318	4720
<i>Південно-Східна Азія</i>	-1	42	134	4490
Бруней	7	72	71	-
В'єтнам	-1	30	265	2790

Індонезія	-1	43	125	3720
Камбоджа	-0	20	81	1820
Лаос	-1	27	26	2200
Малайзія	1	64	88	13710
1	2	3	4	5
М'янма	-0	31	80	-
Сінгапур	13	100	7565	49780
Східний Тимор	2	22	80	4730
Таїланд	1	31	135	7640
Філіппіни	-3	63	319	3540
Східна Азія	-0	54	134	9650
Гонконг (Китай)	3	100	6488	44540
Китай	-0	50	141	6890
Корея Південна	1	82	492	27240
Корея Північна	0	60	203	-
Макао (Китай)	13	100	1423	57390
Монголія	0	61	2	3330
Тайвань	1	78	644	-
Японія	0	86	339	33440
Європа	2	71	32	26390
Північна Європа	2	77	55	35700
Велика Британія	2	80	258	35860
Данія	4	72	129	38780
Естонія	-0	68	30	19120
Ірландія	-8	60	64	33040
Ісландія	-7	93	3	32840
Латвія	-4	68	34	17610
Литва	-24	67	49	17310
Норвегія	9	79	13	55420
Фінляндія	3	68	16	35280
Швеція	5	84	21	38050
Західна Європа	2	75	171	36660
Австрія	3	67	100	38410
Бельгія	6	99	359	36610
Ліхтенштейн	2	15	226	-
Люксембург	15	83	200	59590
Монако	6	100	-	-
Німеччина	2	73	229	36850
Нідерланди	2	66	402	39740
Франція	1	77	115	33950
Швейцарія	8	74	191	47100
Східна Європа	1	69	16	15940
Білорусь	1	75	46	12740
Болгарія	-3	73	67	13260
Молдова	-1	45	121	3010
Польща	-0	61	122	18290

Росія	1	74	8	18330
Румунія	-0	55	90	14540
Словаччина	1	55	111	22110
Угорщина	1	68	107	19090
Україна	0	69	76	6180
Чехія	1	74	134	25940
1	2	3	4	5
Південна Європа	3	67	119	27700
Албанія	-3	50	11	8640
Андорра	4	90	183	-
Боснія та Герцеговина	0	46	75	8770
Греція	3	73	86	28800
Іспанія	1	77	93	31490
Італія	6	68	202	31870
Косово	-4	-	210	-
Македонія	0	65	80	10880
Мальта	-1	100	1304	23170
Португалія	1	38	116	24080
Сан-Маріно	3	84	524	-
Сербія	0	58	94	11700
Словенія	0	50	101	26470
Хорватія	-1	56	78	19200
Чорногорія	-0	64	46	13110
Океанія	5	66	4	27470
Австралія	8	82	3	38510
Вануату	0	24	21	4290
Гуам	13	93	350	-
Кірібаті	-1	44	142	3310
Маршаллові Острови	-18	68	304	-
Науру	0	100	485	-
Нова Зеландія	2	86	16	27790
Нова Каледонія	4	58	14	-
Палау	0	77	45	-
Папуа-Нова Гвінея	0	13	15	2260
Самоа	-11	22	67	4270
Соломонові Острови	-3	20	19	1860
Тонга	-17	23	139	4570
Тувалу	-9	47	431	-
Федеративні Штати Мікронезії	-15	22	145	3240
Фіджі	-8	51	47	4530
Французька Полінезія	-1	51	68	-

Таблиця 10.2.

Найбільші агломерації Світу, 1950 р.*

№	Агломерація	Людність млн. осіб	№	Агломерація	Людність млн. осіб
1	Нью-Йорк	12,3	14	Мехіко	3,0
2	Лондон	10,4	15	Філадельфія	2,9
3	Рейнсько-Рурська агломерація	6,9	16	Ріо-де-Жанейро	2,9
4	Токіо	6,7	17	Мумбаї	2,9
5	Шанхай	5,8	18	Детройт	2,8
6	Париж	5,5	19	Неаполь	2,8
7	Буенос-Айрес	5,3	20	Санкт-Петербург	2,6
8	Чікаго	4,9	21	Манчестер	2,5
9	Москва	4,8	22	Бірмінгем	2,5
10	Колката	4,4	23	Сан-Паулу	2,5
11	Лос-Анжелес	4,0	24	Каїр	2,5
12	Осака-Кобе	3,8	25	Тяньцзінь	2,4
13	Мілан	3,6			

*Харитонов В.М. Крупнейшие города Земли на пороге третьего тысячелетия // География. - 1999. - № 5. - С. 1.

Найбільші агломерації Світу, 2007 р.*

Агломерація	Людність млн. осіб	№	Агломерація	Людність млн. осіб	Агломерація	Людність млн. осіб
1	Токіо	35,7	21	Сеул	9,8	1
2	Нью-Йорк	19,0	22	Лагос	9,5	2
3	Мехіко	19,0	23	Джакарта	9,1	3
4	Мумбаї	19,0	24	Чікаго	9,0	4
5	Сан-Паулу	18,8	25	Ґуанчжоу	8,8	5
6	Делі	15,9	26	Лондон	8,6	6
7	Шанхай	15,0	27	Ліма	8,0	7
8	Колката	14,8	28	Тегеран	7,9	8
9	Дакка	13,5	29	Кіншаса	7,8	9
10	Буенос-Айрес	12,8	30	Богота	7,8	10
11	Лос-Анджелес	12,5	31	Шеньян	7,6	11
12	Карачі	12,1	32	Ухань	7,2	12
13	Каїр	11,9	33	Сянган (Гонг-Конг)	7,2	13
14	Ріо-де-Жанейро	11,7	34	Тяньцзінь	7,2	14
15	Осака-Кобе	11,3	35	Ченнаї (Мадрас)	7,2	15
16	Пекін	11,1	36	Бангалор	6,8	16
17	Маніла	11,1	37	Бангкок	6,7	17
18	Москва	10,5	38	Лахор	6,6	18
19	Стамбул	10,1	39	Чунцін	6,5	19
20	Париж	9,9	40	Ґайдерабад	6,4	20

Таблиця 13.1.

Мовні сім'ї та групи*

Мовні сім'ї та групи	Кількість, млн осіб	Мовні сім'ї та групи	Кількість, млн осіб
Індосвропейська сім'я	2404,6	Австроазійська сім'я	101,6
Індоарійська група	902,4	В'єтська група	63,1
Романська група	633,1	Мяо-яо група	11,9
Германська група	446,4	Мон-кхмерська група	13,2
Слов'янська група	281	Мунда група	10,8
Іранська група	100,4	Пелаунг-ва група	1,7
Кельтська група	9,9	Малакська група	0,05
Балтійська група	5		
Кавказька сім'я	9,5	Нігеро (Конго) – кордофанська сім'я	367,6
Картвельська група	4,2	Нігер-конго група	366,9
Нахсько-дагестанська група	4,2	Кордофанська група	0,7
Абхазо-адигейська група	1,1		
Семіто-хамітська сім'я	323,4	Австронезійська сім'я	276,2
Семітська група	238,5	Західноавстронезійська	266,4
Чадська група	36,6	Центральноавстронезійська	6,2
Кушитська група	36,8	Східноавстронезійська	3,2
Берберська група	11,5	Тайванська	0,4
Єгипетська група	–		
Дравідійська сім'я	220,6	Ніло-сахарська сім'я	37,6
Південна група	135,8	Шарі-нільська група	27,6
Південно-східна група	74,5	Сахарська група	6,5
Гондванська група	5	Група сонгаї	2,5
Південно-західна група	1,9	Група фур	0,6
Північно-східна група	2,1	Маба група	0,4
Північно-західна група	0,8		
Центральна група	0,3		
Уральська сім'я	23,2	Тайська сім'я	82,7
Фіно-угорська група	23,1	Тайська група	77,9
Самодійська група	0,05	Інші групи	4,8
Алтайська сім'я	155,9	Сіно-тібетська сім'я	1208,9
Тюркська група	137,1	Китайська група	1134
Тунгусо-маньчжурська група	10,3	Тібето-бірманська група	74,8
Монгольська група	8,6		
Ескімосо-алеутська	0,121	Койсанська сім'я	0,4

сім'я			
Чукотсько-камчатська сім'я	0,03	Австралійські та папуаські народи	5,3
Андаманська сім'я	0,0002	Індіанські народи	41,8
Мови: Грецька Вірменська Албанська Бакська	Кетська Айнська	Корейська Японська	Юкагірська Нівхська

Таблиця 14.1

Частка осіб, які живуть менше ніж на 1 дол. США у день, %

Регіони	1981 р.	2001 р.
Європа і Центральна Азія	0,8	3,5
Східна Азія і тихоокеанський регіон	56,7	14,3
Південна Азія	51,5	31,9
Північна Африка і Близький Схід	5,1	2,4
Тропічна Африка	41,6	46,4
Латинська Америка і Карибський регіон	10,1	9,9
Світ	40,4	20,7

Таблиця 14.2.

Частка осіб, які недоїдають 2000-2002 р.р., %

Регіони, країни	%
Країни що розвиваються	16
Найменш розвинені країни	33
Країни із середнім рівнем людського розвитку	15
Країни із низьким рівнем людського розвитку	32
Арабські країни	9
Латинська Америка і Карибський регіон	10
Південна Азія	21
Тропічна Африка	30
Чехія	2
Естонія	5
Мексика	5
Венесуела	17
Пакистан	20
Судан	27
Бангладеш	30
Камбоджа	33
Зімбабве	44
Ефіопія	46
Демократична республіка Конго	71
Ерїтрея	73

**Кількість віруючих за окремими релігіями світу
(на початку 90-х років)***

Релігії	Тис. осіб	Релігії	Тис. осіб
Християни	1 715 475	Буддисти	295 570
<i>Католики</i>	1 017 580	<i>Махаяна</i>	165 520
латинські	995 780	<i>Хінаяна</i>	109 360
старокатолики	9 685	<i>Ламаїсти</i>	20 690
уніати	12 117	Індуїсти	720 000
<i>Протестанти</i>	378 559	<i>Вішнуїти</i>	498 000
англікани	72 980	<i>Шиваїти</i>	178 000
лютерани	43 539	<i>Шактисти</i>	21 500
кальвіністи	39 284	<i>Неоіндуїсти</i>	10 600
баптисти	35 437	<i>Реформовані індуїсти</i>	3 558
методисти	26 069	Іудаїсти	174 000
п'ятидесятники	16 000	Конфуціанці	580 000
менноніти	1 250	Даосисти	31 286
Армія спасіння	4 029	Синтоїсти	31 000
квакери	503	Джайни	4 300
адвентисти	7 200	Шаманісти	10 000
<i>Православні</i>	307 919	Сикхи	18 100
східні	225 600	Зороастрійці	229
орієнтальні	82 319	Мормони	8 407
Мусульмани	935 000	Свідки Єгови	4 474
<i>Суніти</i>	682 000	Бахаїти	5 300
<i>Шіїти</i>	253 566		
ісмаїліти	15 550		
імамїти	104 493		
зейдити	5 557		
ібадити	1 145		
алавіти	1 138		
друзи	570		
<i>Ахмадійя</i>	4 734		

*Павлов С. В., Мезенцев К. В., Любіцева О. О. Географія релігій: Навч. посібник. – К.: АртЕк, 1998. – С. 428.

Таблиця 15.2.

Релігійний склад населення країн світу*

Країна	Релігійний склад, %
Африка	
<i>Північна Африка</i>	
Алжир	Іслам – 99, християнство і юдаїзм – 1
Єгипет	Іслам – 94
Західна Сахара	Іслам – 85
Лівія	Іслам – 97
Марокко	Іслам – 99
Судан	Іслам – 70, традиційні вірування – 20, християнство – 5
Туніс	Іслам – 98, християнство – 1
<i>Західна Африка</i>	
Бенін	Традиційні вірування – 70, іслам – 15, християнство – 15
Буркіна	Традиційні вірування – 65, іслам – 25, християнство – 10
Гана	Традиційні вірування – 38, іслам – 30, християнство – 24
Гамбія	Іслам – 85, християнство – 9, традиційні вірування – 6
Гвінея	Іслам – 85, християнство – 8, традиційні вірування – 7
Гвінея-Бісау	Традиційні вірування – 54, іслам – 38, християнство – 8
Кабо-Верде	Католицизм – 98, протестантизм – 2
Кот-д'Івуар	Традиційні вірування – 63, іслам – 25, християнство – 12
Ліберія	Традиційні вірування – 70, іслам – 20, християнство – 10
Мавританія	Іслам – 100
Малі	Іслам – 80, традиційні вірування – 18, християнство – 2
Нігер	Іслам – 85, традиційні вірування – 14
Нігерія	Іслам – 50, християнство – 40, традиційні вірування – 10
Сенегал	Іслам – 92, традиційні вірування – 6, християнство – 2
Сьєрра-Леоне	Традиційні вірування – 52, іслам – 40, християнство – 8
Того	Традиційні вірування – 70, християнство – 20, іслам – 10

<i>Східна Африка</i>	
Бурунді	Християнство – 68, традиційні вірування – 32
Джібуті	Іслам – 87
Ерїтрея	Християнство – 45, іслам – 45
Ефіопія	Іслам – 43, християнство – 37, традиційні вірування
Замбія	Християнство – 63, традиційні вірування – 35
Зімбабве	Синкретизм – 50 (християнство – 26, традиційні вірування – 24)
Кенія	Християнство – 66, традиційні вірування – 26
Комори	Іслам – 86, католицизм – 14
Маврікій	Індуїзм – 52, католицизм – 26, іслам – 17
Мадагаскар	Традиційні вірування – 52, християнство – 41, іслам – 7
Майотта	Іслам – 97 (суніти)
Малаві	Християнство – 66, традиційні вірування – 18
Мозамбік	Традиційні вірування – 60, християнство – 30, іслам – 10
Реюньйон	Католицизм – 88
Руанда	Християнство – 74, традиційні вірування – 25
Сейшельські Острови	Католицизм – 90
Сомалі	Іслам (суніти) – 99
Танзанія	Традиційні – 42, іслам – 31, християнство – 27
Уґанда	Християнство – 66, традиційні вірування – 18, іслам – 16
<i>Центральна Африка</i>	
Ангола	Католицизм і протестанство – 64, традиційні вірування – 34
Ґабон	Християнство – 96, іслам – 2
Демократична Республіка Конго	Християнство – 70, традиційні вірування – 20, іслам – 10
Екваторіальна Ґвінея	Християнство – 89
Камерун	Традиційні вірування – 51, християнство – 33, іслам – 16
Конго	Католицизм – 50, традиційні вірування – 48
Сан-Томе і Прінсіпі	Католицизм – 90
Центральноафриканська Республіка	Християнство – 50, традиційні вірування – 27, іслам – 15

Чад	Іслам – 44, християнство – 33, традиційні вірування – 23
<i>Південна Африка</i>	
Ботсвана	Традиційні вірування – 50, християнство – 50
Лесото	Християнство – 93
Намібія	Християнство – 90
<i>Південна Африка</i>	Протестанство – 55, католицтво – 9, індуїзм – 1, іслам – 1
Свазіленд	Християнство – 60, традиційні вірування – 40
Америка	
<i>Північна Америка</i>	
Канада	Католицтво – 46, протестанство – 30
США	Протестанство – 56, католицтво – 28, іудаїзм – 2
<i>Центральна Америка</i>	
Беліз	Християнство – 87
Гондурас	Католицтво – 97
Гватемала	Католицтво – 99
Коста-Ріка	Католицтво – 95
Мексика	Католицтво – 89, протестанство – 6
Нікарагуа	Католицтво – 95
Панама	Католицтво – 93
Сальвадор	Католицтво – 75
Карибський регіон	
Антигуа і Барбуда	Протестанство – 87, католицтво – 10
Антильські Острови	Католицтво
Багамські Острови	Протестанство – 76, католицтво – 19
Барбадос	Протестанство – 94, католицтво – 5
Гаїті	Католицтво – 80, протестанство – 16
Гваделупа	Католицтво
Гренада	Католицтво – 68, протестанство – 32
Домініка	Католицтво – 77, протестанство – 15
Домініканська Республіка	Католицтво – 95
Куба	Католицтво – 85
Мартініка	Католицтво – 88
Пуерто-Ріко	Католицтво – 75, протестанство – 5
Сент-Вінсент і Гренадіни	Протестанство – 62, католицтво – 19
Сент-Кітс і Невіс	Протестанство – 85, католицтво – 10
Сент-Люсія	Католицтво – 90
Трінідад і Тобаго	Християнство – 58, індуїзм – 30, іслам – 8
Ямайка	Християнство – 60
<i>Південна Америка</i>	

Аргентина	Католицизм – 90, іудаїзм – 2
Болівія	Католицизм – 95
Бразилія	Католицизм – 90
Венесуела	Католицизм – 96, протестанство – 2
Гайана	Християнство – 57, індуїзм – 33, іслам – 9
Гвіана	Католицизм – 78, протестанство – 4
Еквадор	Католицизм – 95
Колумбія	Католицизм – 95
Парагвай	Католицизм – 90
Перу	Католицизм – 95
Сурінам	Католицизм – 48, індуїзм – 27, іслам – 20
Уругвай	Католицизм – 66, протестанство – 2, іудаїзм – 2
Чілі	Католицизм – 89, протестанство – 11
Азія	
<i>Західна Азія</i>	
Азербайджан	Іслам – 92, православ'я – 7
Бахрейн	Іслам – 85, християнство – 8
Вірменія	Вірменська Апростольська Церква – 90, інші християнські конфесії та іслам – 10
Грузія	Грузинська православна церква – 70, Російська православна церква – 10
Ємен	Іслам – 97 (суніти – 55, шиїти – 42)
Ізраїль	Іудаїзм – 85, іслам – 13, християнство – 2
Ірак	Іслам – 97 (шиїти – 63, суніти 34)
Йорданія	Іслам – 95, християнство – 5
Катар	Іслам (суніти) – 86, індуїзм – 10, християнство – 4
Кіпр	Православ'я – 77, іслам – 18
Кувейт	Іслам – 92, християнство – 6
Ліван	Іслам (шиїти) – 57, християнство
Об'єднані Арабські Емірати	Іслам – 96, (суніти – 77, шиїти – 19)
Оман	Іслам – 86 (у т. ч. ібадитський – 75), індуїзм – 14
Палестинські Території	Іслам (суніти)
Саудівська Аравія	Іслам – 99 (суніти – 85, шиїти – 14)
Сірія	Іслам – 90, християнство – 10
Туреччина	Іслам – 99
<i>Центральна і Південна Азія</i>	
Афганістан	Іслам – 99 (суніти – 84, шиїти – 15)
Бангладеш	Іслам – 83, індуїзм – 16
Бутан	Буддизм – 70, індуїзм – 24, іслам – 5
Індія	Індуїзм – 83, іслам – 13
Іран	Іслам – 99 (шиїти – 95, суніти – 4)
Казахстан	Іслам – 43
Киргизстан	Іслам – 65, православ'я

Мальдіви	Іслам (суніти) – 100
Непал	Індуїзм – 90, буддизм – 5, іслам – 3
Пакистан	Іслам – 97 (суніти – 77, шиїти – 20)
Таджикистан	Іслам – 90 (суніти – 85, шиїти – 5)
Туркменістан	Іслам – 85, православ'я – 10
Узбекистан	Іслам – 88, православ'я
Шрі-Ланка	Буддизм – 70, індуїзм – 15, християнство – 8, іслам – 7
<i>Південно-Східна Азія</i>	
Бруней	Іслам – 63, буддизм – 14, християнство – 10
В'єтнам	Буддизм – 55, католицизм – 7, іслам – 1
Індонезія	Іслам – 87, християнство – 10, індуїзм – 2, буддизм – 1
Камбоджа	Буддизм – 88, іслам – 2
Лаос	Буддизм – 85, християнство – 2
Малайзія	Іслам – 53, буддизм і конфуціанство – 30
М'янма	Буддизм – 89, іслам – 4
Сінгапур	Буддизм – 30, християнство – 20, іслам – 17
Східний Тимор	Анімізм, католицизм, іслам (суніти)
Таїланд	Буддизм – 95
Філіппіни	Католицизм – 83, протестанство – 9, іслам – 5
<i>Східна Азія</i>	
Китай	Конфуціанство – 20, буддизм – 6, даосизм – 2
Корея Південна	Буддизм – 74, протестанство – 38, католицизм – 11, конфуціанство – 3
Корея Північна	Традиційні вірування – 16, чхондоге – 14, буддизм – 2, атеїсти – 68
Монголія	Переважно буддизм, іслам
Японія	Синтоїзм – 76, буддизм – 16
<i>Європа</i>	
<i>Північна Європа</i>	
Велика Британія	Протестанство – 52, католицизм – 9, іслам – 3
Данія	Лютеранство – 91
Естонія	Лютеранство – 98
Ірландія	Католицизм – 93, протестанство – 5
Ісландія	Лютеранство – 96, інші християнські конфесії – 3
Латвія	Лютеранство – 85, інші християнські конфесії – 15

Литва	Католицизм – 87, православ'я – 10
Норвегія	Протестантизм – 88, інші християнські конфесії – 12
Фінляндія	Лютеранство – 89, православ'я – 1
Швеція	Лютеранство – 94, католицизм – 2
<i>Західна Європа</i>	
Бельгія	Католицизм – 75
Ліхтенштейн	Католицизм – 87, протестантизм – 8
Люксембург	Католицизм – 97
Монако	Католицизм – 95
Німеччина	Протестантизм – 45, католицизм – 37
Нідерланди	Католицизм – 36, протестантизм – 27
Франція	Католицизм – 90, протестантизм – 2, іудаїзм – 1, іслам
Швейцарія	Католицизм – 48, протестантизм – 44
<i>Східна Європа</i>	
Білорусь	Православ'я – 60, католицизм – 8
Болгарія	Православ'я – 82, іслам – 16
Молдова	Православ'я – 98
Польща	Католицизм – 95, інші християнські конфесії
Росія	Православ'я – 80, іслам, іудаїзм
Румунія	Православ'я – 70, католицизм – 6, протестантизм – 6
Словаччина	Католицизм – 80, протестантизм – 12
Угорщина	Католицизм – 68, протестантизм – 25
Україна	Православ'я – 68, греко-католицизм – 19, католицизм, протестантизм, іудаїзм
Чехія	Католицизм – 44, протестантизм – 6, інші християнські конфесії
<i>Південна Європа</i>	
Албанія	Іслам – 70, православ'я – 20, католицизм – 10
Андорра	Католицизм – 84
Боснія та Герцеговина	Іслам – 40, православ'я – 31
Греція	Православ'я – 98, іслам – 1
Іспанія	Католицизм – 99
Італія	Католицизм – 99
Македонія	Християнство – 80, іслам – 20
Мальта	Католицизм – 98
Португалія	Католицизм – 97, протестантизм – 1
Сан-Маріно	Католицизм – 96
Сербія і Чорногорія	Православ'я і католицизм – 65, іслам – 19
Словенія	Католицизм – 96, іслам – 1
Хорватія	Католицизм – 77, православ'я – 11,

	протестанство – 1, іслам – 1
Океанія	
Вануату	Протестанство – 77, католицтво – 15, традиційні вірування – 8
Ґуам	Католицтво
Кірібаті	Католицтво – 53, протестанство – 40
Маршаллові Острови	Протестанство – 50, католицтво – 15
Науру	Християнство – 95
Нова Зеландія	Протестанство – 62, католицтво – 18
Нова Каледонія	Католицтво – 59, іслам – 3
Палау	Християнство – 70, традиційні вірування – 30
Папуа-Нова Ґвінея	Християнство – 66, традиційні вірування – 34
Самоа	Протестанство – 74, католицтво – 26
Соломонові Острови	Християнство – 91
Тонґа	Протестанство – 82, католицтво – 18
Тувалу	Протестанство – 97
Федеративні Штати Мікронезії	Католицтво – 50, протестанство – 48
Фіджі	Християнство – 52, індуїзм – 38, іслам – 8
Французька Полінезія	Протестанство – 47, католицтво – 39

* Складено за джерелом: Атлас світу. – К.: ДНВП “Картографія”, 2004.

ДЖЕРЕЛА

а) основні

1. Антипова Е. А. География населения мира: Курс лекций. – Мн.: БГУ, 2003. – 105 с.
2. Гудзеляк І. Географія населення: Навчальний посібник. – Львів: Видавничий центр ЛНУ імені Івана Франка, 2008. – 232 с.
3. Махорін Г.Л. Основи демографії. Курс лекцій / Житомир: Вид-во “Волинь”, 2009. – 96 с., таб. 27, рис. 8.
4. Мельник І. Г. Основи демографії : навч.-метод. посіб. / Мельник І. Г.; Держ. закл. „Луган. нац. ун-т імені Тараса Шевченка”. – Луганськ Вид-во ДЗ „ЛНУ імені Тараса Шевченка”, 2013. – 127 с.
5. Муромцева Ю.І. Демографія: Навчальний посібник. К.: Кондор, 2006. – 300 с.
6. Стадник О. Г. Географія населення з основами демографії — Х.: Вид. група «Основа», 2009. — 112 с.: іл., табл. — (Серія «Бібліотека журналу “Географія”», Виш. 8 (68))

б) додаткові

1. Географія населення: Навч. Посібник / М.П. Крачило. – К.: НМК ВО, 1992. – 180 с.
2. Гудзеляк І. Географія населення: навчально-методичний посібник для студентів напряму підготовки 6.040104 – географія (програма, самостійна і практичні роботи, індивідуальне науково-дослідне завдання). – Львів: Видавничий центр ЛНУ імені Івана Франка, 2012. – 76 с.
3. Гудзеляк І. Збірник тестових завдань з курсу «Географія населення» для студентів географічного факультету. – Львів: Видавничий центр ЛНУ імені Івана Франка, 2010. – 90 с.
4. Джаман В., В. Круль, Г. Чернюх Демогеографія: Навчальний посібник. – Чернівці: «Рута», 2002. – 157 с.
5. Джаман В.О. Демогеографічна ситуація в Україні: Конспект лекції. – Чернівці: Рута, 2005. – 24 с.
6. Де Блій Г., Муллер П., Шаблій О. Географія: Світи, регіони, концепти / Переклад з англ., за редакцією і з співучастю О. Шаблія. – К.: Либідь, 2004. – С. 35.
7. Заставецька О.В., Заставецький Б.І., Ткач Д.В. Географія населення України: Навчал. посіб. для студентів геогр. спец. – Тернопіль – 2003. – С. 4-21.
8. Изменения городского пространства в Украине/ под ред. Л.Г. Руденко. – К.: Реферат, 2013. – 160 с. ил.
9. Економічна і соціальна географія світу: Навч. посібник / За ред. Кузика С. П. – Львів: Світ, 2005. – С. 67–70.
10. Лаппо, Г. М. География городов / Г. М. Лаппо. - М. : ВЛАДОС, 1997. – 480 с.
11. Соціально-економічна географія світу / За ред. С. Кузика – Тернопіль: Підручники і посібники, 1998. – С. 234–242.
12. Сюткін С. І. Географія населення: Курс лекцій для студентів природничо-географічних факультетів інститутів та університетів. – Суми: СумДПУ ім. С. Макаренка, 2002. – С. 10–15.
13. Топчієв О. Г. Основи суспільної географії: Навч. посібник. – Одеса: Астропринт, 2009. – С. 170–173.
14. Шаблій О.І. Основи загальної суспільної географії. Підручник. Львів: Видавничий центр ЛНУ ім. Івана Франка, 2003. – 608 с.

Навчальне видання

Матуз Ольга Володимирівна

Робочий зошит для практичних занять з географії населення

Підп. до друку 18.11.2017 р. Формат 60x84/16
Гарнітура Century Schoobook. Папір офсетний.
Друк офсетний. Умов. друк. арк. 3,87
Тираж 30 примірників
Замовлення № 450